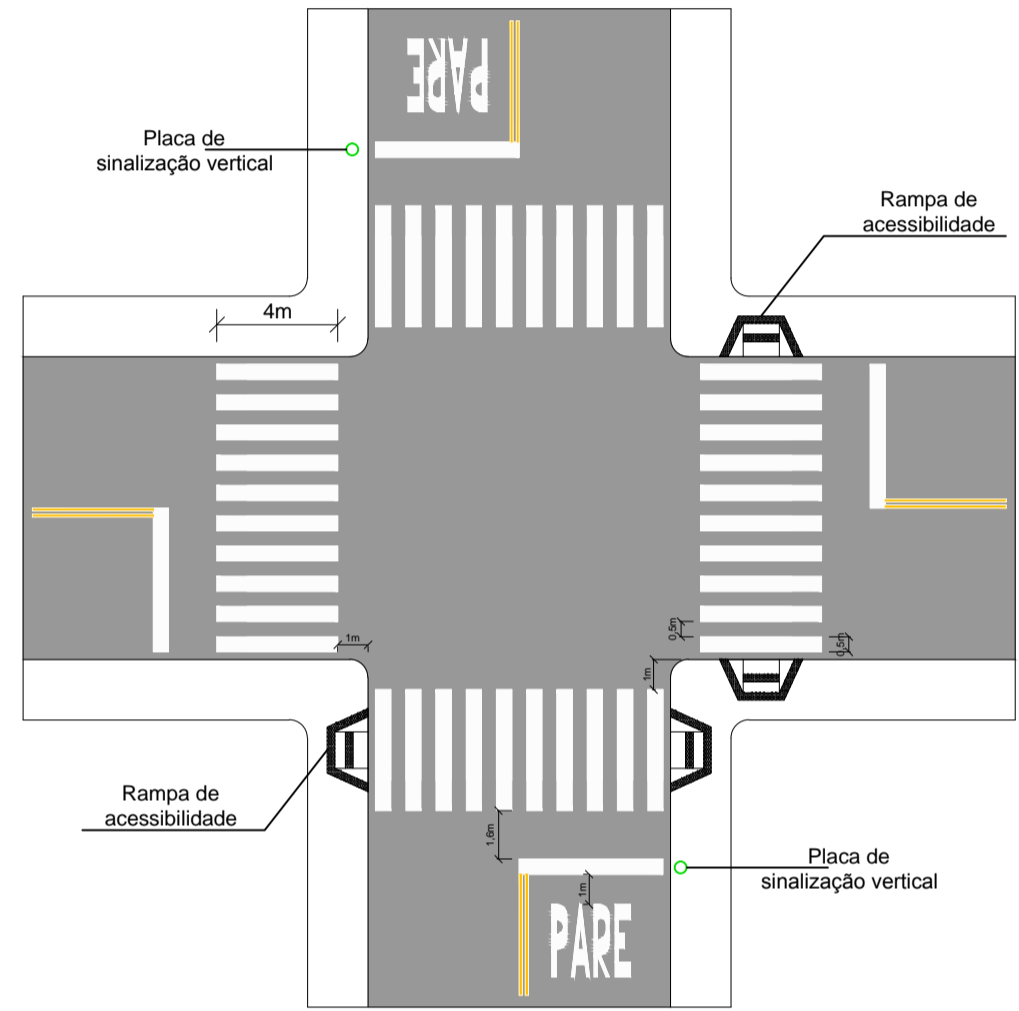
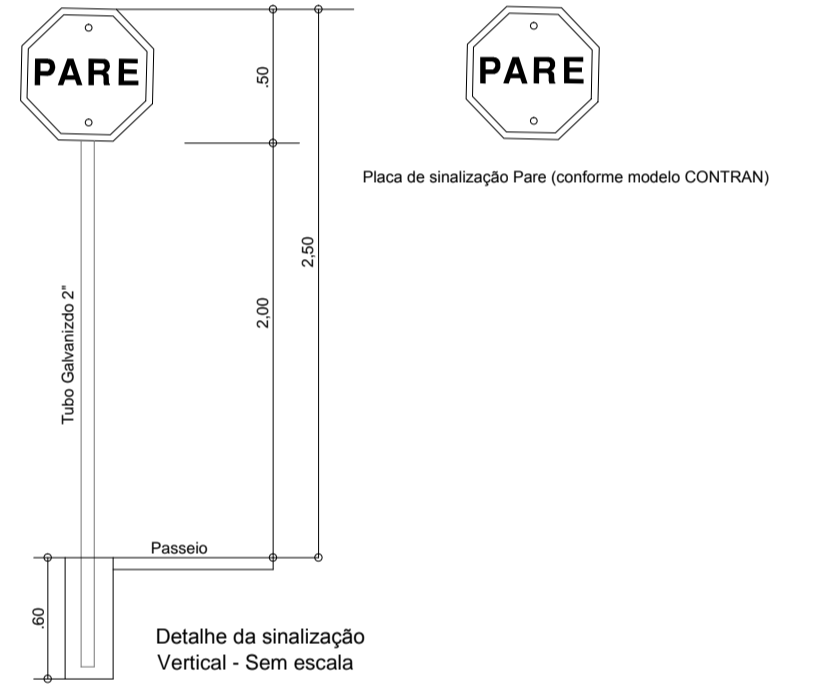


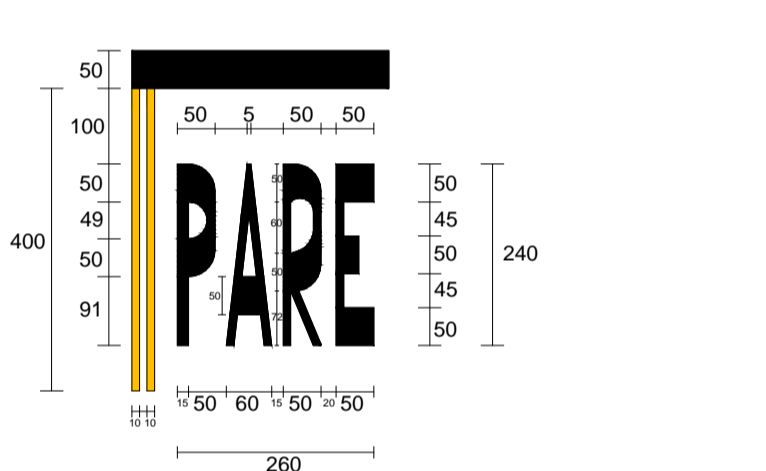
DETALHE 03 - SINALIZAÇÃO HORIZONTAL



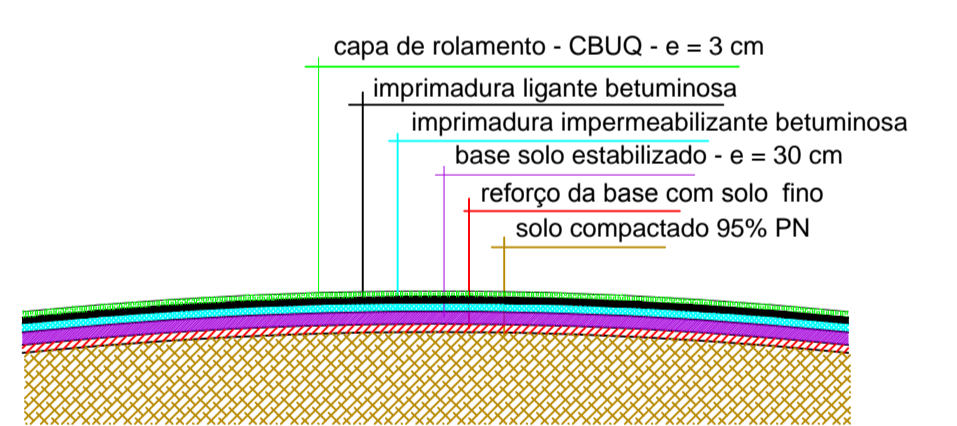
DETALHE 02 - SINALIZAÇÃO VERTICAL



DETALHE 01 - SINALIZAÇÃO HORIZONTAL - PARE

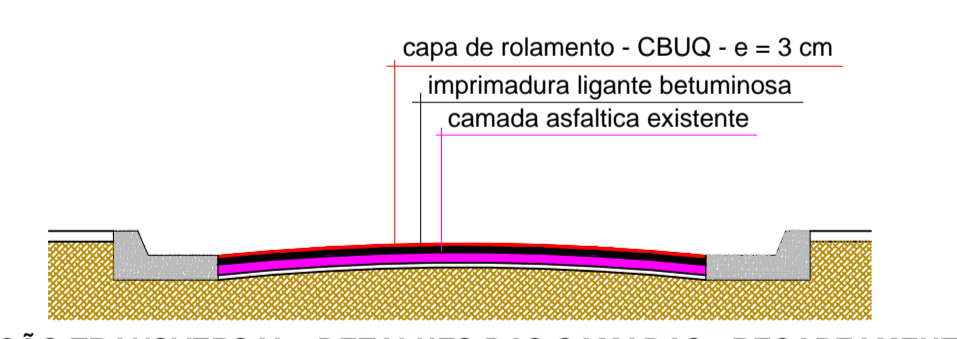


DETALHE 04 - Pavimentação



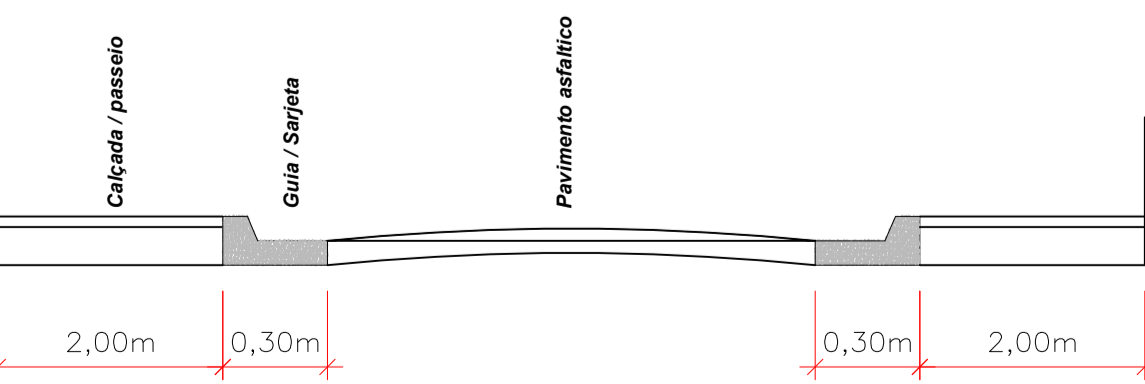
SEÇÃO TRANSVERSAL - DETALHES DAS CAMADAS - PAVIMENTAÇÃO

DETALHE 08 - Recapeamento

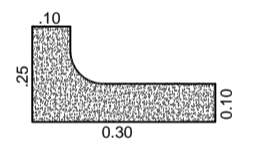


SEÇÃO TRANSVERSAL - DETALHES DAS CAMADAS - RECAPEAMENTO

DETALHE 09 - Recapeamento



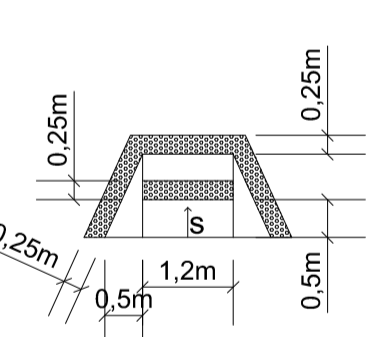
DETALHE 05 - Guia e Sarjeta



DETALHE 06 - Passeio / Calçada



DETALHE 07 - RAMPA DE ACESSIBILIDADE



LEGENDA 01

- PLACA DE SINALIZAÇÃO EXISTENTE
- SEM PLACA DE SINALIZAÇÃO

LEGENDA 02

RELAÇÃO DAS RUAS		
01) RUA JOÃO PEREZ (TRECHO 1)	RECAPEAMENTO	Área = 463,12 m²
02) RUA SEGUNDO BOCARDI	RECAPEAMENTO	Área = 1693,88 m²
03) RUA JOAQUIM ANTONIO HILARIO (TRECHO 2)	RECAPEAMENTO	Área = 681,68 m²
04) RUA PROF. MARIA C. S. C. QUEIROS (TRECHO 1)	RECAPEAMENTO	Área = 784,53 m²
05) RUA JOSÉ GOMES DE MELLO	RECAPEAMENTO	Área = 1504,00 m²
ÁREA TOTAL DO RECAPEAMENTO		5.127,21 m²
06) RUA ANTONIO LUIZ DOS SANTOS	PAVIMENTAÇÃO	Área = 256,00 m²
07) RUA JOAQUIM ANTONIO HILARIO (TRECHO 1)	PAVIMENTAÇÃO	Área = 256,00 m²
08) RUA VEREADOR MANOEL ALVES	PAVIMENTAÇÃO	Área = 230,40 m²
09) JOSÉ GUERRA FILHO	PAVIMENTAÇÃO	Área = 192,00 m²
10) RUA JOÃO PEREZ (TRECHO 2)	PAVIMENTAÇÃO	Área = 455,00 m²
11) RUA LAZRO MACHADO DE OLIVEIRA	PAVIMENTAÇÃO	Área = 944,00 m²
ÁREA TOTAL DA PAVIMENTAÇÃO		2.333,40 m²
ÁREA TOTAL DO RECAPEAMENTO / PAVIMENTAÇÃO		Área = 7.460,60 m²

PROJETO DE INFRA ESTRUTURA URBANA FOLHA 01/02

ASSUNTO: Pavimentação - Recapeamento - Calçada / Guia / Sarjeta - Sinalização H. e V.

PROPRIETÁRIO: Prefeitura Municipal de Ubirajara

ENDEREÇO: Diversas ruas do município

MUNICÍPIO: Ubirajara - SP Nº CT: 804257/2014/MCIDADES

SITUAÇÃO: SEM ESCALA

DECLARO QUE A APROVAÇÃO DO PROJETO NÃO IMPLICA NO RECONHECIMENTO POR PARTE DA PREFEITURA DO DIREITO DE PROPRIEDADE DO LOTE NEM EXIME O PROJETISTA DE SUA RESPONSABILIDADE SOBRE O MESMO

PROPRIETÁRIO: Prefeitura Municipal de Ubirajara
WALMIR BORDIM

RESPONSÁVEL TÉCNICO: CLEMENTE CARLON JR
Engenheiro Civil
CREA - A100084654

AUTOR DO PROJETO: ALFREDO SOARES CORRÊA
Arquiteto
CAU - A100052-8

ÁREAS:	Recapeamento = 5.127,21 m²
	Pavimentação = 2.333,40 m²
	Placa de sinalização = 8
	Sinalização horizontal total = 133,14 m²
	Calçada = 1200,00 m²
	Guia e Sarjeta = 632,00 m²
	Rampa de acessibilidade = 11

ESCALA:	DATA:	DESENHO:
INDICADAS	AGOSTO 2015	ALFREDO SOARES CORRÊA

APROVAÇÃO